

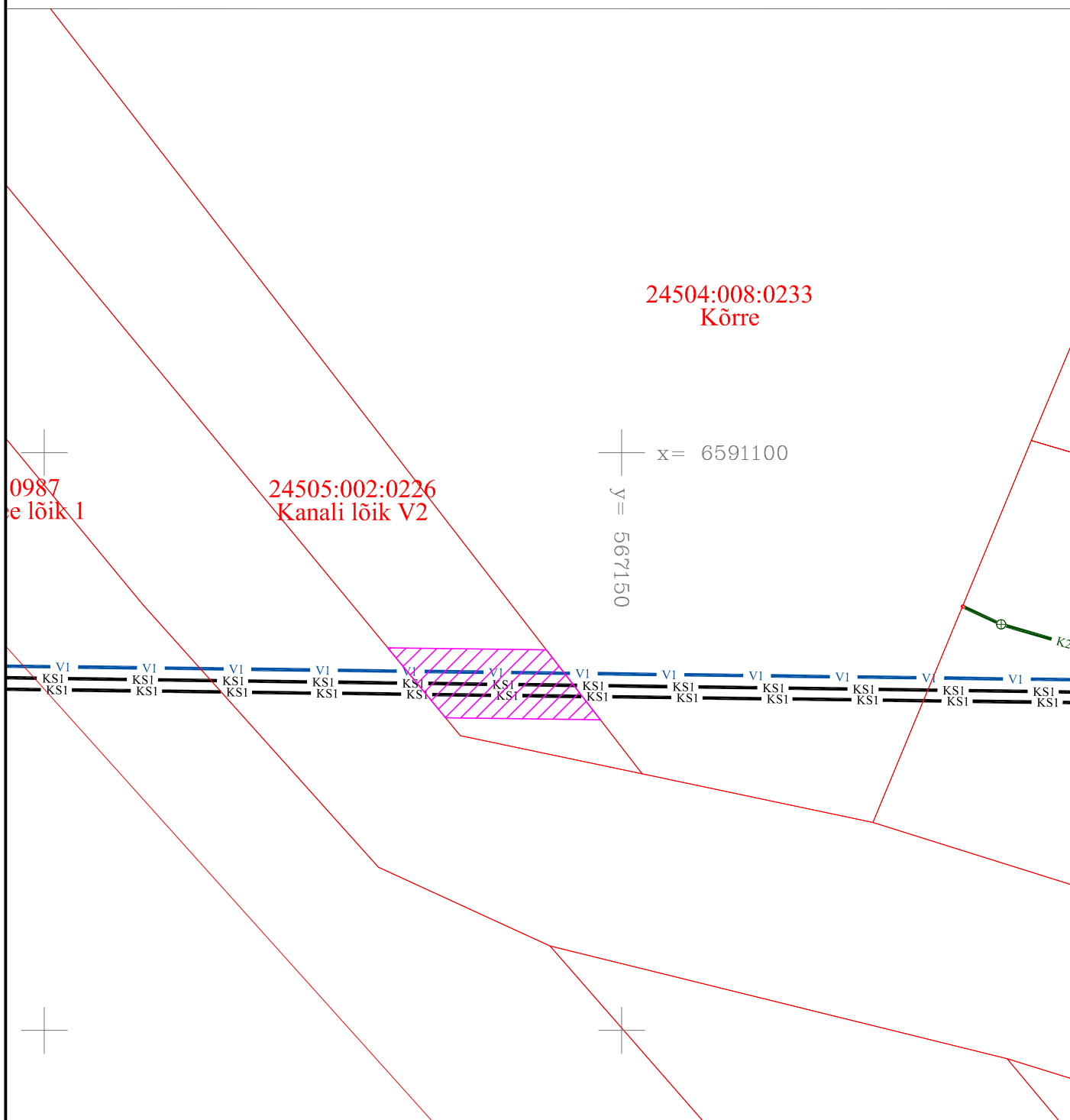
ISIKLIKU KASUTUSÕIGUSEGA KOORMAMISE PLAAN

Kanali lõik V2



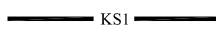

24505:002:0226

Jägala-Joa küla, Jõelähtme vald, Harju maakond

M1:500



Tingmärgid:

-  Kinnistu piir
-  Projekteeritud veetoru
-  Projekteeritud kanalisatsiooni survetoru
-  Kasutusõiguse ala

Vastavalt projektile nr 22-119 (OÜ Heka Projekt)

Tehnorajatiste kasutusõiguse ala on 82 m².

Veetoru pikkus kasutusala sees on 13,6 m. Kanalisatsiooni survetoru kasutusala sees on 27,1 m.

Kaitsevööndi ulatus on määratud vastavalt Keskkonnaministri määrusele 16.12.2005 nr 76 "Ühisveevärgi ja -kanalisatsiooni kaitsevööndi ulatus". Kaitsevööndi ulatus on 2 m veetorustike teljest mõlemale poole. Kaitsevööndi ulatus on 2 m kanalisatsiooni survetorustiku teljest mõlemale poole.